

EXSICCATA DE FLORA IBEROMACARONÉSICA SELECTA
Asociación de Herbarios Ibero-Macaronésicos



Núm.: 2089

Centuria XX (2015)

Lemna gibba L.

ES, Badajoz: Lobón, Guadajira, Instituto de Investigación Agraria "Finca La Orden-Valdesquera", margen izquierda del río Guadiana.

Hábitat: margen de río.

Altitud: 180 m

Coord.: -6.66408/38.86422N (WGS84); UTM: 29SQD00 **Fecha:** 10/07/2015

Legit: J. Blanco, M.J. Guerra, F. Márquez, J. Morcillo & F.M. Vázquez

Det.: F.M. Vázquez

EXSICCATA DE FLORA IBEROMACARONÉSICA SELECTA
Asociación de Herbarios Ibero-Macaronésicos



Núm.: 2090

Centuria XX (2015)

Lemna minor L.

ES, Badajoz: Lobón, Guadajira, Instituto de Investigación Agraria "Finca La Orden-Valdesquera", margen izquierda del río Guadiana.

Hábitat: margen de río.

Altitud: 180 m

Coord.: -6.66408/38.86422N (WGS84); UTM: 29SQD00 **Fecha:** 10/07/2015

Legit: J. Blanco, M.J. Guerra, F. Márquez, J. Morcillo & F.M. Vázquez

Det.: F.M. Vázquez

EXSICCATA DE FLORA IBEROMACARONÉSICA SELECTA
Asociación de Herbarios Ibero-Macaronésicos



Núm.: 2091

Centuria XX (2015)

Lemna minuta Kunth

ES, Badajoz: Lobón, Guadajira, Instituto de Investigación Agraria "Finca La Orden-Valdesquera", margen izquierda del río Guadiana.

Hábitat: margen de río.


Altitud: 180 m

Coord.: -6.66408/38.86422N (WGS84); UTM: 29SQD00 **Fecha:** 10/07/2015

Legit: J. Blanco, M.J. Guerra, F. Márquez, J. Morcillo & F.M. Vázquez

Det.: F.M. Vázquez

EXSICCATA DE FLORA IBEROMACARONÉSICA SELECTA
Asociación de Herbarios Ibero-Macaronésicos



Núm.: 2092

Centuria XX (2015)

Spirodela polyrhiza (L.) Schleid.

ES, Badajoz: Lobón, Guadajira, Instituto de Investigación Agraria "Finca La Orden-Valdesquera", margen izquierda del río Guadiana.

Hábitat: margen de río.


Altitud: 180 m

Coord.: -6.66408/38.86422N (WGS84); UTM: 29SQD00 **Fecha:** 10/07/2015

Legit: J. Blanco, M.J. Guerra, F. Márquez, J. Morcillo & F.M. Vázquez

Det.: F.M. Vázquez

EXSICCATA DE FLORA IBEROMACARONÉSICA SELECTA
Asociación de Herbarios Ibero-Macaronésicos



Núm.: 2093

Centuria XX (2015)

Campanula erinus L.

ES, Guadalajara: Parque de Coquin, Guadalajara ciudad.

Hábitat: Terreno margoso, removido, nitrificado. Bajo chopos cultivados.

Altitud: 655 m

Coordenadas: 30T 04852 44988 (ETRS89)

Fecha: 13/05/2015

Legit & Det.: F.J. Rejos & A. López Villalba

EXSICCATA DE FLORA IBEROMACARONÉSICA SELECTA
Asociación de Herbarios Ibero-Macaronésicos



Núm.: 2094

Centuria XX (2015)

Ononis natrix L.

ES, Guadalajara: Guadalajara, entre el Arroyo de los Mandambriles y la autovía A2.

Hábitat: terreno margoso, básico, removido, nitrificado. Descampados y yermos. Junto a nuevos viales y aparcamientos.

Altitud: 705 m


Coord.: 30T 04853 44970 (ETRS89)

Fecha: 13/05/2015

Legit: F.J. Rejos & A. López Villalba

Det.: F.J. Rejos

EXSICCATA DE FLORA IBEROMACARONÉSICA SELECTA
Asociación de Herbarios Ibero-Macaronésicos



Núm.: 2095

Centuria XX (2015)

Polygala monspeliaca L.

ES, Guadalajara: Guadalajara, La Rambla.

Hábitat: terreno margoso, básico y nitrificado. Herbazales de terófitos nitrófilos sobre yermos y descampados.

Altitud: 660 m


Coord.: 30T 04842 44969 (ETRS89)

Fecha: 13/05/2015

Legit: F.J. Rejos & A. López Villalba

Det.: F.J. Rejos

EXSICCATA DE FLORA IBEROMACARONÉSICA SELECTA
Asociación de Herbarios Ibero-Macaronésicos



Núm.: 2096

Centuria XX (2015)

Phyla filiformis (Schrad.) Meikle (= *Lippia filiformis* Schrad.)

ES, Badajoz: Badajoz, márgenes del Guadiana, entre la Depuradora del Rincón de Caya y el Cortijo del Sótano.

Hábitat: cuneta de una pista, gravas fluviales, removido, nitrificado. Apparentemente suelo ácido.

Altitud: 160 m

Coordenadas: 29S 06718 43021 (ETRS89)

Fecha: 21/06/2014

Legit & Det.: F.J. Rejos

EXSICCATA DE FLORA IBEROMACARONÉSICA SELECTA
Asociación de Herbarios Ibero-Macaronésicos



Núm.: 2097

Centuria XX (2015)

Gentianella campestris (L.) Börner subsp. *campestris*

ES, Cantabria: Macizo Oriental de Picos de Europa, Cuetos de Juan Toribio.

Hábitat: en cervunales del *Polygono edmundii-Nardetum strictae*.

Altitud: 1700 m

Coordenadas: 30T UN 5481

Fecha: 06/09/1991

Legit: A. Penas, M.E. García & L. Herrero

EXSICCATA DE FLORA IBEROMACARONÉSICA SELECTA
Asociación de Herbarios Ibero-Macaronésicos



Núm.: 2098

Centuria XX (2015)

Cystopteris fragilis (L.) Bernh. subsp. *pseudoregia* Rivas Mart.,
Díaz, Prieto, Loidi & Penas


ES, Cantabria: Macizo Oriental de Picos de Europa, Cuetos de Juan Toribio.
Hábitat: en gleras de bloques medianos, *Cystopterido pseudoregiae-Dryopteridetum submontanae*.

Coordenadas: 30T UN 5481

Altitud: 1650 m
Fecha: 06/09/1991

Legit: A. Penas, M.E. García & L. Herrero

EXSICCATA DE FLORA IBEROMACARONÉSICA SELECTA
Asociación de Herbarios Ibero-Macaronésicos



Núm.: 2099

Centuria XX (2015)

Leucanthemopsis pulverulenta (Lag.) Heywood subsp. *pulverulenta*

ES, León: Jiménez de Jamuz, El Tallar.

Hábitat: pastizal vivaz, *Hieracio castellani-Plantaginion radicatae*.

Altitud: 820 m

Coordenadas: 30T TM 5685

Fecha: 19/04/1992

Legit: A. Penas, M.E. García & L. Herrero

EXSICCATA DE FLORA IBEROMACARONÉSICA SELECTA
Asociación de Herbarios Ibero-Macaronésicos



Núm.: 2100

Centuria XX (2015)

Genista sanabrensis Valdés Berm., Castrov. & Casaseca

ES, León: La Baña, Campo Romo.


Hábitat: en comunidades de brezales del *Erico umbellatae-Genistum sanabrensis*.

Coordenadas: 29T PG 8687

Altitud: 1800 m
Fecha: 22/08/1991

Legit: A. Penas, M.E. García & L. Herrero

EXSICCATA DE FLORA IBEROMACARONÉSICA SELECTA
Asociación de Herbarios Ibero-Macaronésicos



Núm.: 2101

Centuria XX (2015)

Alternanthera philoxeroides (Mart.) Griseb.

ES, A Coruña: Fisterra, Hermedesuxo.

Hábitat: en cuneta que sirve de desagüe entre la carretera y un campo de maíz.
En compañía de *Lythrum salicaria*, *Rumex obtusifolius* y *Oenanthe crocata*.

Altitud: 30 m

Coordenadas: 29T 0477988 4753594 (WGS84)

Fecha: 05/09/2014

Legit & Det.: J. Amigo & M.I. Romero

EXSICCATA DE FLORA IBEROMACARONÉSICA SELECTA
Asociación de Herbarios Ibero-Macaronésicos



Núm.: 2102

Centuria XX (2015)

Anarrhinum bellidifolium (L.) Willd.

ES, A Coruña: Costa da Morte, Cee, Mirador do Cruceiro, carretera AC-550
entre km 6 y 7.

Hábitat: viaria, sobre suelos arenosos ácidos.

Altitud: 140 m

Coord.: 29T MH 874521

Fecha: 07/05/2015

Legit: R.I. Louzán & M. Casais

Det.: R.I. Louzán

EXSICCATA DE FLORA IBEROMACARONÉSICA SELECTA
Asociación de Herbarios Ibero-Macaronésicos



Núm.: 2103

Centuria XX (2015)

Parentucellia viscosa (L.) Caruel

ES, A Coruña: Carnota, carretera entre Lariño y Lira.

Hábitat: viaria, lindante con el matorral marítimo.


Altitud: 15 m

Coordenadas: 29T MH 8936

Fecha: 26/05/2013

Legit & Det.: R.I. Louzán

EXSICCATA DE FLORA IBEROMACARONÉSICA SELECTA
Asociación de Herbarios Ibero-Macaronésicos



Núm.: 2104

Centuria XX (2015)

Senecio elegans L.

ES, A Coruña: Porto do Son; Portosín, en la playa de Aguieira.


Hábitat: en el *Euphorbio paraliasi-Ammophiletum australis*, en donde fue encontrado naturalizado desde 1972 y allí continúa viviendo. **Altitud:** 2 m

Coordenadas: 29T 0502368 4731956 (WGS84)

Fecha: 02/05/2015

Legit & Det.: J. Amigo

EXSICCATA DE FLORA IBEROMACARONÉSICA SELECTA
Asociación de Herbarios Ibero-Macaronésicos



Núm.: 2105

Centuria XX (2015)

Teucrium pyrenaicum L. subsp. *guarensis* P. Monts.

ES, La Rioja: Torrecilla en Cameros, Montes de Camero Nuevo, ladera E de un estribo de la base del Cerro Hoces sobre la carretera abandonada LR-448.


Hábitat: pasto-matorral degradado sobre suelos calcáreos en ladera algo descarnada y de moderada pendiente. **Altitud:** 960 m

Coordenadas: 30T WM 30228003 (ETRS89)

Fecha: 30/06/2015

Legit: J.A. Alejandre & M.J. Escalante (ALEJ557/15)

EXSICCATA DE FLORA IBEROMACARONÉSICA SELECTA
Asociación de Herbarios Ibero-Macaronésicos



Núm.: 2106

Centuria XX (2015)

Astragalus hypoglottis L. subsp. *hypoglottis*

ES, La Rioja: Villaroya, monte Gatún, cresta que descende desde la cumbre hacia el E.


Hábitat: pastos en suelos alterados de cortafuegos, borde de pinar de repoblación, carbonatos. **Altitud:** 1090 m

Coordenadas: 30T WM 7733266506 (ETRS89)

Fecha: 13/06/2015

Legit: J.A. Alejandre & M.J. Escalante (ALEJ421/15)

EXSICCATA DE FLORA IBEROMACARONÉSICA SELECTA
Asociación de Herbarios Ibero-Macaronésicos



Núm.: 2107

Centuria XX (2015)

Mantisalca duriaei (Spach) Briq. & Cavill.

ES, La Rioja: Alfaro, Tambarria, junto al camino de la Balsa de la Muga.

Hábitat: herbazales en borde de camino, entre almendrales y baldíos, suelos cascajosos de antigua terraza fluvial.

Altitud: 370 m

Coordenadas: 30T XM 04596715 (ETRS89)

Fecha: 02/06/2015

Legit: J.A. Alejandre & M.J. Escalante (ALEJ322/15)

EXSICCATA DE FLORA IBEROMACARONÉSICA SELECTA
Asociación de Herbarios Ibero-Macaronésicos



Núm.: 2108

Centuria XX (2015)

Centaurea linifolia L.

ES, La Rioja: Cervera del río Alhama, ladera de umbría del monte "El Mediano", sobre los Baños de Albotea.

Hábitat: lastonares con romero, carbonatos con trazas de yeso.

Altitud: 605 m

Coordenadas: 30T WM 8862953349 (ETRS89)

Fecha: 08/06/2015

Legit: J.A. Alejandre & M.J. Escalante (ALEJ373/15)

EXSICCATA DE FLORA IBEROMACARONÉSICA SELECTA
Asociación de Herbarios Ibero-Macaronésicos



Núm.: 2109

Centuria XX (2015)

Klasea nudicaulis (L.) Fourr.

ES, Navarra: Subiza, Sierra del Perdón, 275 m por aire al este-sureste del repertidor de Telefónica.

Hábitat: pastos venteados desarrollados sobre conglomerados, orientados al sureste.

Altitud: 960 m

Coord.: 30N 607803 4731394 (ETRS89; radiopunto= 10m)

Fecha: 12/05/2015

Legit: M. Imas, L. González, H. Santesteban & R. Ibáñez

Det.: R. Ibáñez

EXSICCATA DE FLORA IBEROMACARONÉSICA SELECTA
Asociación de Herbarios Ibero-Macaronésicos



Núm.: 2110

Centuria XX (2015)

Plantago monosperma subsp. *discolor* (Gand.) M. Laínz

ES, Navarra: Galar, Sierra del Perdón, Perdón II.

Hábitat: pastos venteados y crioturbados desarrollados sobre conglomerados, orientados al sureste.

Altitud: 1030 m

Coord.: 30N 606216 4731853 (ETRS89; radiopunto= 20m) **Fecha:** 12/05/2015

Legit: M. Imas, L. González, H. Santesteban & R. Ibáñez

Det.: R. Ibáñez

EXSICCATA DE FLORA IBEROMACARONÉSICA SELECTA
Asociación de Herbarios Ibero-Macaronésicos



Núm.: 2111

Centuria XX (2015)

Bromus erectus Hudson subsp. *erectus*

ES, Navarra: Sierra del Perdón.

Hábitat:

Altitud:

Coordenadas: 30N 602576 4732301 (ETRS89; radiopunto= 6500m)

Fecha: 31/05/1983

Legit & Det.: D. Vicente

Observ.: PAMP 44405

EXSICCATA DE FLORA IBEROMACARONÉSICA SELECTA
Asociación de Herbarios Ibero-Macaronésicos



Núm.: 2112

Centuria XX (2015)

Lathyrus pannonicus (Jacq.) Garcke subsp. *longestipulatus* M.Laínz

ES, Navarra: Sierra del Perdón.

Hábitat:

Altitud:

Coordenadas: 30N 602576 4732301 (ETRS89; radiopunto= 6500m)

Fecha: 31/05/1983

Legit & Det.: D. Vicente

Observ.: PAMP 42977

EXSICCATA DE FLORA IBEROMACARONÉSICA SELECTA
Asociación de Herbarios Ibero-Macaronésicos



Núm.: 2112

Centuria XX (2015)

Lathyrus pannonicus (Jacq.) Garcke subsp. *longestipulatus* M.Laínz

ES, Navarra: Sierra del Perdón.

Hábitat:

Altitud:

Coordenadas: 30N 602576 4732301 (ETRS89; radiopunto= 6500m)

Fecha: 31/05/1983

Legit & Det.: D. Vicente

Observ.: PAMP 42979

EXSICCATA DE FLORA IBEROMACARONÉSICA SELECTA
Asociación de Herbarios Ibero-Macaronésicos



Núm.: 2113

Centuria XX (2015)

Betonica officinalis L.

ES, Asturias: Las Regueras, Bolgues, área recreativa.

Hábitat: orla de bosque.

Altitud: 147 m

Coordenadas: 29T QJ 4106310364

Fecha: 22/07/2009

Legit: M^a.C. Fdez.-Carvajal & A. Fdez. Márquez

Det.: M^a.C. Fdez.-Carvajal

EXSICCATA DE FLORA IBEROMACARONÉSICA SELECTA
Asociación de Herbarios Ibero-Macaronésicos



Núm.: 2114

Centuria XX (2015)

Hypericum perforatum L. subsp. *perforatum*

ES, Asturias: Oviedo, Trubia, San Andrés.

Hábitat: cantera de caliza abandonada, suelos arenosos.


Altitud: 150 m

Coordenadas: 30T TP 5700

Fecha: 30/06/2006

Legit & Det.: M^a.C. Fdez.-Carvajal & J.A. Fdez. Prieto

EXSICCATA DE FLORA IBEROMACARONÉSICA SELECTA
Asociación de Herbarios Ibero-Macaronésicos



Núm.: 2115

Centuria XX (2015)

Melilotus officinalis (L.) Pall.

ES, Asturias: Castrillón, San Juan de Nieva, próx. playa de San Juan.

Hábitat: terreno abandonado y arenoso.

Altitud: 3 m

Coordenadas: 30T TP 62723077 (ED50)

Fecha: 21/06/2015

Legit: M.A. Fdez. Márquez

Det.: H.S. Nava

EXSICCATA DE FLORA IBEROMACARONÉSICA SELECTA
Asociación de Herbarios Ibero-Macaronésicos



Núm.: 2116

Centuria XX (2015)

Crepis novoana S. Ortiz, Soñora & Rodr. Oubiña

ES, Asturias: Gozón, playa de Xagó

Hábitat: duna terciaria.

Altitud: 20 m

Coordenadas: 30T TP 64703184 (ED50)

Fecha: 03/06/2015

Legit: M.A. Fdez. Márquez

Det.: H.S. Nava

EXSICCATA DE FLORA IBEROMACARONÉSICA SELECTA
Asociación de Herbarios Ibero-Macaronésicos



Núm.: 2117

Centuria XX (2015)

Micromeria graeca (L.) Benth. ex Rchb.

ES, Illes Balears: Eivissa, St. Josep, pr. puig de Cas Serres.

Hábitat: brolla.

Altitud: 190 m

Coordenadas: 38°54'54"N 1°19'45"E (WGS84)

Fecha: 26/05/2012

Legit: A. Quintanar & J. Calvo (JC6087)

Observaciones: MA859241

EXSICCATA DE FLORA IBEROMACARONÉSICA SELECTA
Asociación de Herbarios Ibero-Macaronésicos



Núm.: 2118

Centuria XX (2015)

Linum strictum L. subsp. *spicatum* (Pers.) Nyman

ES, Illes Balears: Menorca. Municipio de Ferrerías, entre Cala Mitjana y Barranco de Trebáluger.

Hábitat: pinar de *Pinus halepensis*, sustrato calizo.

Altitud: 30 m

Coordenadas: 39°56'4"N 3°58'24"E (WGS84)

Fecha: 03/05/2013

Legit: P. Barberá & col. (711PB)

Observaciones: MA 876657

EXSICCATA DE FLORA IBEROMACARONÉSICA SELECTA
Asociación de Herbarios Ibero-Macaronésicos



Núm.: 2119

Centuria XX (2015)

Adenocarpus decorticans Boiss.

ES, Almería: Fuente Agria, Paterna del Río.

Hábitat: claro de bosque de castaños.

Altitud: 1197 m

Coordenadas: 37°01'56"N 02°56'76"W (WGS84)

Fecha: 15/06/2014

Legit: A. Buirá & col. (TB2123)

Observaciones: 4 m de altura. MA 889330

EXSICCATA DE FLORA IBEROMACARONÉSICA SELECTA
Asociación de Herbarios Ibero-Macaronésicos



Núm.: 2120

Centuria XX (2015)

Draba muralis L.

ES, Madrid: Alameda del Valle, alrededores del pueblo.

Hábitat: pastizal.


Altitud: 1100 m

Coordenadas: 40°54'58"N 03°50'40"W (WGS84)

Fecha: 16/05/2014

Legit: É. Ross Nadié, A. Quintanar, T. Buirá & J. Calvo (JC6582)

EXSICCATA DE FLORA IBEROMACARONÉSICA SELECTA
Asociación de Herbarios Ibero-Macaronésicos



Núm.: 2121

Centuria XX (2015)

Ulex europaeus L. subsp. *europaeus*

ES, Guipúzcoa: Fuenterrabía. Monte Jaizkibel, Guadalupe.

Hábitat: Argomales - helechales en ladera orientada al Norte. Silíceo.

Altitud: 290 m

Coord.: 30T WP 9423301594

Fecha: 19/03/2015

Legit: P. Heras & M. Infante

Det.: P. Heras

Observaciones: *Dupla* VIT 94451

EXSICCATA DE FLORA IBEROMACARONÉSICA SELECTA
Asociación de Herbarios Ibero-Macaronésicos



Núm.: 2122

Centuria XX (2015)

Primula acaulis (L.) L. subsp. *acaulis*

ES, Guipúzcoa: Lezo. Errikoetxea, frente al caserío Urreleku.

Hábitat: Bosque mixto atlántico – fresneda, ribereño de pequeño arroyo. Suelo fresco con *Ranunculus ficaria*, *Cardamine pratensis*, *Arum italicum*, *Ruscus aculeatus*, *Asplenium scolopendrium*, ... Calcáreo.

Altitud: 50 m

Coord.: 30T WN 9069197383

Fecha: 19/03/2015

Legit: P. Heras & M. Infante

Det.: P. Heras

Observaciones: *Dupla* VIT 94452

EXSICCATA DE FLORA IBEROMACARONÉSICA SELECTA
Asociación de Herbarios Ibero-Macaronésicos



Núm.: 2123

Centuria XX (2015)

Deschampsia cespitosa (L.) Beauv. subsp. *cespitosa*

ES, Álava: Iruráiz - Gauna. Gaceo, Estradas.

Hábitat: Pastizal más o menos hidrófilo de *Deschampsia cespitosa*, *Teucrium scordium*, *Galium palustre*, etc. en depresión estacionalmente inundada, seca en verano, rodeada de cultivos. Calcáreo.

Altitud: 588 m

Coord.: 30T WN 4549143468


Fecha: 11/07/2015

Legit: P. Heras & M. Infante

Det.: P. Heras

Observaciones: *Dupla* VIT 94545

EXSICCATA DE FLORA IBEROMACARONÉSICA SELECTA
Asociación de Herbarios Ibero-Macaronésicos



Núm.: 2124

Centuria XX (2015)

Galium palustre L. subsp. *palustre*

ES, Álava: Iruráiz - Gauna. Gaceo, Estradas.

Hábitat: Pastizal más o menos hidrófilo de *Deschampsia cespitosa*, *Teucrium scordium*, *Galium palustre*, etc. en depresión estacionalmente inundada, seca en verano, rodeada de cultivos. Calcáreo.

Altitud: 588 m

Coord.: 30T WN 4549143468

Fecha: 11/07/2015

Legit: P. Heras & M. Infante

Det.: P. Heras

Observaciones: *Dupla* VIT 94546

EXSICCATA DE FLORA IBEROMACARONÉSICA SELECTA
Asociación de Herbarios Ibero-Macaronésicos



Núm.: 2125

Centuria XX (2015)

Chaerophyllum aureum L.

ES, Girona: Ripollés, Pardines, sota el Serrat de la Guilla, anant a la Collada Verda.

Hábitat: prat de dall.

Altitud: 1220 m

Coordenadas: 31T DG 3685

Fecha: 04/07/2005

Legit: J. Vicens & A. Sánchez-Cuxart

Observaciones: BCN 75934

EXSICCATA DE FLORA IBEROMACARONÉSICA SELECTA
Asociación de Herbarios Ibero-Macaronésicos



Núm.: 2126

Centuria XX (2015)

Silene gallica L.

ES, Barcelona: Vallès oriental, Granollers, Passeig Fluvial.

Hábitat: marges ruderalitzats.

Altitud: 135 m


Coordenadas: Lat. 41.605434 Long. 2.280180

Fecha: 03/05/2015

Legit: J. Vicens

Observaciones: BCN 123171

EXSICCATA DE FLORA IBEROMACARONÉSICA SELECTA
Asociación de Herbarios Ibero-Macaronésicos



Núm.: 2127

Centuria XX (2015)

Arabidopsis thaliana (L.) Heynh

ES, Barcelona: Vallès oriental, Vallgorguina, carrer del poble.

Hàbitat: talús de sauló.

Altitud: 225 m

Coordenadas: Lat. 41.647150 Long. 2.512888

Fecha: 29/03/2015

Legit: J. Vicens

Observaciones: BCN 123180

EXSICCATA DE FLORA IBEROMACARONÉSICA SELECTA
Asociación de Herbarios Ibero-Macaronésicos



Núm.: 2128

Centuria XX (2015)

Thlaspi perfoliatum L.

ES, Barcelona: Berguedà, Borredà, Boatella.

Hàbitat: marges de la carretera.

Altitud: 720 m

Coordenadas: Lat. 42.115635 Long. 2.031126

Fecha: 14/03/2015

Legit: J. Vicens

Observaciones: BCN 123177

EXSICCATA DE FLORA IBEROMACARONÉSICA SELECTA
Asociación de Herbarios Ibero-Macaronésicos



Núm.: 2129

Centuria XX (2015)

Setaria faberi R.A.W. Herm.

ES, Ourense: Bande, bajo Martiñán.

Hàbitat: en suelo arenoso compactado de borde de carretera **Altitud:** 740 m

Coordenadas: 29T NG 854545

Fecha: 06/09/1992

Legit: L. Freire García & M. Castro Cerceda

EXSICCATA DE FLORA IBEROMACARONÉSICA SELECTA
Asociación de Herbarios Ibero-Macaronésicos



Núm.: 2130

Centuria XX (2015)

Santolina melidensis (Rodr. Oubiña & S. Ortiz) Rodr. Oubiña & S. Ortiz

ES, A Coruña: Santiso, Varazón.

Hábitat: en litosuelos serpentínicos.

Altitud: 350 m

Coordenadas: 29T NH 8146

Fecha: 21/06/1990

Legit: E. Vadés Bermejo, X.R. García Martínez & R. Medina Vidal

EXSICCATA DE FLORA IBEROMACARONÉSICA SELECTA
Asociación de Herbarios Ibero-Macaronésicos



Núm.: 2131

Centuria XX (2015)

Echinopartum ibericum Rivas Mart., Sánchez Mata & Sancho
(= *E. barnadesii* subsp. *dorsisericeum* G. López)

ES, León: Peranzanes, Bárcena de la Abadía.

Hábitat: en roquedos de areniscas y pizarras.

Altitud: 800 m

Coordenadas: 29T PH 9342

Fecha: 28/05/1989

Legit: F.J. Silva-Pando 5645, E. Valdés Bermejo & F. Pérez Caramés

Observaciones: localidad más septentrional para la especie. Véase F. Gómez Vigide et al. (1989) Sobre Flora y Vegetación de Galicia: 104. Consellería de Agricultura. Xunta de Galicia. Santiago de Compostela.

EXSICCATA DE FLORA IBEROMACARONÉSICA SELECTA
Asociación de Herbarios Ibero-Macaronésicos



Núm.: 2132

Centuria XX (2015)

Knautia nevadensis (M.Winkl. ex Szabó) Szabó var. *nevadensis*
(= *K. arvernensis* (Briq.) Szabó)

ES, Ourense: A Veiga, entre A Veiga y Alto del Covelo, Castromao.

Hábitat: en prados de *Lino-Cynosuretum cristati*.

Altitud: 1000 m

Coordenadas: 29T PG 5975

Fecha: 14/06/1991

Legit: F.J. Silva-Pando 7300, V. Rodríguez García & A. Prunell Tuduri

EXSICCATA DE FLORA IBEROMACARONÉSICA SELECTA
Asociación de Herbarios Ibero-Macaronésicos



Núm.: 2133

Centuria XX (2015)

Pennisetum clandestinum Hochst. ex Chiov.

ES, Gipuzkoa: Zarautz, Inurritza.

Hábitat: borde de camino, límite con el campo de golf.

Altitud: 5 m

Coordenadas: 30T 0568332 4792987

Fecha: 02/10/2014

Legit & Det.: J.A. Campos, M. Torca & M. Herrera

EXSICCATA DE FLORA IBEROMACARONÉSICA SELECTA
Asociación de Herbarios Ibero-Macaronésicos



Núm.: 2134

Centuria XX (2015)

Pulicaria dysenterica (L.) Bernh.

ES, Bizkaia: Leioa, cerca del campus de la UPV/EHU.

Hábitat: cuneta húmeda.

Altitud: 60 m

Coordenadas: 30T 502494 4796122

Fecha: 29/06/2014

Legit & Det.: D. García Magro

EXSICCATA DE FLORA IBEROMACARONÉSICA SELECTA
Asociación de Herbarios Ibero-Macaronésicos



Núm.: 2135

Centuria XX (2015)

Cyclosporum leptophyllum (Pers.) Sprague ex Britton & P.Wilson

ES, Bizkaia: Erandio, Lutzana.

Hábitat: vegetación ruderal-viaria (*Chenopodium muralis*) en borde de parte-re.


Altitud: 5-10 m

Coordenadas: 30T 0501939 4793215

Fecha: 02/07/2015

Legit & Det.: J.A. Campos

EXSICCATA DE FLORA IBEROMACARONÉSICA SELECTA
Asociación de Herbarios Ibero-Macaronésicos



Núm.: 2136

Centuria XX (2015)

Plantago arenaria Waldst. & Kit.

FR, Aquitania: Tarnos.

Hábitat: dunas fijas muy nitrificadas.

Coordenadas: 30T 0620197 4821777

Legit & Det.: J.A. Campos, M. Torca & M. Herrera

Altitud: 5 m

Fecha: 08/07/2015

EXSICCATA DE FLORA IBEROMACARONÉSICA SELECTA
Asociación de Herbarios Ibero-Macaronésicos



Núm.: 2137

Centuria XX (2015)

Dictamnus albus L.

ES, Madrid: Villanueva de la Cañada, hacia el río Aulencia.

Hábitat: en una ladera bajo *Quercus ilex*, *Quercus faginea* y *Acer monspessulanum*.

Altitud: 610 m

Coordenadas: 40°26'43,08" N 3°58'23,31" O

Legit & Det.: J.M. Gabriel y Galán

Fecha: 19/05/2015

EXSICCATA DE FLORA IBEROMACARONÉSICA SELECTA
Asociación de Herbarios Ibero-Macaronésicos



Núm.: 2138

Centuria XX (2015)

Ortegia hispanica Loeffl. ex L.

ES, Madrid: Torrelodones, Canto del Pico.

Hábitat: suelos silíceos arenosos.


Coordenadas: 40°35'18,81" N 3°55'43,75" O

Legit: J.M. Gabriel y Galán

Altitud: 945 m

Fecha: 27/06/2015

EXSICCATA DE FLORA IBEROMACARONÉSICA SELECTA
Asociación de Herbarios Ibero-Macaronésicos



Núm.: 2139

Centuria XX (2015)

Jonopsidium abulense (Pau) Rothm.

ES, Madrid: Navacerrada, Dehesa de la Golondrina.

Hábitat: herbazales en ambiente de melojár, suelos silíceos.

Altitud:

Coordenadas: 40°43'17,80"N 4°01'29,84"O

Fecha: 10/05/2015

Legit & Det.: Gabriel y Galán & Puelles

EXSICCATA DE FLORA IBEROMACARONÉSICA SELECTA
Asociación de Herbarios Ibero-Macaronésicos



Núm.: 2140

Centuria XX (2015)

Coincya monensis (L.) Greuter & Burdet subsp. *orophila* (Franco)
Aedo, Leadlay & Muñoz Garm.

ES, Madrid: Cercedilla, carretera a Camorritos.

Hábitat: en talud de la carretera.

Altitud: 1270 m

Coordenadas: 40°45'02,91"N 4°03'19,34"O

Fecha: 23/05/2015

Legit & Det.: J.M. Gabriel y Galán

EXSICCATA DE FLORA IBEROMACARONÉSICA SELECTA
Asociación de Herbarios Ibero-Macaronésicos



Núm.: 2141

Centuria XX (2015)

Thymus membranaceus Boiss.

ES, Almería: Sierra de Gádor.

Hábitat:


Altitud: 1664 m

Coordenadas: 30S 0520891 4082164

Fecha: 12/06/2015

Legit & Det.: E. Giménez Luque

EXSICCATA DE FLORA IBEROMACARONÉSICA SELECTA
Asociación de Herbarios Ibero-Macaronésicos



Núm.: 2142

Centuria XX (2015)

Salvia lavandulifolia Vahl subsp. *vellerea* (Cuatrec.) Rivas Goday & Rivas-Mart.

ES, Almería: Sierra de Gádor.

Hábitat:

Altitud: 1700 m

Coordenadas: 30S 0520259 4082895

Fecha: 12/06/2015

Legit & Det.: E. Giménez Luque

EXSICCATA DE FLORA IBEROMACARONÉSICA SELECTA
Asociación de Herbarios Ibero-Macaronésicos



Núm.: 2143

Centuria XX (2015)

Adonis aestivalis L. subsp. *squarosa* (Steven) Nyman

ES, Almería: Sierra de Gádor, Haza de San Francisco.

Hábitat:

Altitud: 1450 m

Coordenadas: 30S 520935 4079508

Fecha: 31/05/2015

Legit & Det.: E. Giménez Luque

EXSICCATA DE FLORA IBEROMACARONÉSICA SELECTA
Asociación de Herbarios Ibero-Macaronésicos



Núm.: 2144

Centuria XX (2015)

Marrubium supinum L.

ES, Almería: Sierra de Gádor, Haza de San Francisco.

Hábitat:

Altitud: 1450 m

Coordenadas: 30S 520935 4079508

Fecha: 31/05/2015

Legit & Det.: E. Giménez Luque

EXSICCATA DE FLORA IBEROMACARONÉSICA SELECTA
Asociación de Herbarios Ibero-Macaronésicos



Núm.: 2145

Centuria XX (2015)

Thesium pyrenaicum Pourret subsp. *pyrenaicum*

ES, Palencia: Velilla del río Carrión, Peña Lampa.

Hábitat: zona de contacto de terrenos silíceos y calizos.

Altitud: 1160 m

Coordenadas: 30T UN 4847

Fecha: 05/07/1997

Legit: S. Patino & J. Valencia

EXSICCATA DE FLORA IBEROMACARONÉSICA SELECTA
Asociación de Herbarios Ibero-Macaronésicos



Núm.: 2146

Centuria XX (2015)

Allium ericetorum Thore

ES, Burgos: Valle de Mena, Alto de Ro.

Hábitat: márgenes de carretera en sustrato margoso-calizo.

Altitud: 540 m

Coordenadas: 30T VN 8272

Fecha: 06/10/2014

Legit: S. Patino

EXSICCATA DE FLORA IBEROMACARONÉSICA SELECTA
Asociación de Herbarios Ibero-Macaronésicos



Núm.: 2147

Centuria XX (2015)

Genista pilosa L.

ES, Burgos: Espinosa de los Monteros, estación de esquí de Lunada.

Hábitat: brezales ácidos junto a pequeña área de recreo.


Altitud: 1280 m

Coordenadas: 30T VN 4679

Fecha: 20/06/2012

Legit: E. Miguel, E. Ochoa & S. Patino

EXSICCATA DE FLORA IBEROMACARONÉSICA SELECTA
Asociación de Herbarios Ibero-Macaronésicos



Núm.: 2148

Centuria XX (2015)

Dittrichia graveolens (L.) W. Greuter

ES, Vizcaya: Galdames, El Cerco.

Hábitat: terrenos alterados junto antigua vía.


Coordenadas: 30T VN 8991

Legit: S. Patino

Altitud: 125 m

Fecha: 19/10/2014

EXSICCATA DE FLORA IBEROMACARONÉSICA SELECTA
Asociación de Herbarios Ibero-Macaronésicos



Núm.: 2149

Centuria XX (2015)

Euphorbia broteri Daveau
(= *Euphorbia oxyphylla* Boiss.)

ES, Ávila: Navatrasierra de Tormes.

Hábitat: claros de robledal, antiguos cultivos.


Coordenadas: 30T UK 102702 (c. 40°21'N 5°14'W)

Legit: S. Sardinero

Altitud: c. 1350 m

Fecha: 16/04/1990

EXSICCATA DE FLORA IBEROMACARONÉSICA SELECTA
Asociación de Herbarios Ibero-Macaronésicos



Núm.: 2150

Centuria XX (2015)

Linum suffruticosum var. *carratracensis* (Rivas Goday & Rivas
Mart.) G. López
(= *Linum suffruticosum* subsp. *carratracensis* Rivas Goday & Rivas Mart.)

ES, Málaga: Puerto de los Pescadores, pr. Alhaurín el Grande.

Hábitat:


Coordenadas: c. 36°37'N 4°42'W

Legit: R.G. Gavilán

Altitud: c. 330 m

Fecha: 08/05/1989

EXSICCATA DE FLORA IBEROMACARONÉSICA SELECTA
Asociación de Herbarios Ibero-Macaronésicos



Núm.: 2151

Centuria XX (2015)

Parietaria lusitanica L.

ES, Toledo: Canaleja, Torrico.

Hábitat:

Altitud: c. 440 m

Coordenadas: c. 39°49'N 5°13'W

Fecha: 01/04/1990

Legit: S. Sardinero

EXSICCATA DE FLORA IBEROMACARONÉSICA SELECTA
Asociación de Herbarios Ibero-Macaronésicos



Núm.: 2152

Centuria XX (2015)

Teucrium gnaphalodes L'Her.

(= *Teucrium polium* subsp. *gnaphalodes* (L'Her.) O. Bolòs & Vigo)

ES, Zaragoza: Osera de Ebro.

Hábitat: matorrales de *Gypsophilion hispanicae*.

Altitud: 190 m

Coordenadas: 41°32'N 0°34'W

Fecha: 25/05/1984

Legit: J. Loidi, F. Fernández & A. Molina

EXSICCATA DE FLORA IBEROMACARONÉSICA SELECTA
Asociación de Herbarios Ibero-Macaronésicos



Núm.: 2153

Centuria XX (2015)

Arenaria obtusiflora Kunze subsp. *obtusiflora*

ES, Valencia: Enguera (Canal de Navarrés), Camino de la Segurana, pr. Casas de Requena.


Hábitat: pastizales anuales en los márgenes de pista forestal. **Altitud:** 900 m

Coordenadas: 30S XJ 8009 (ED50)

Fecha: 23/05/2012

Legit: J. Riera & C. Torres (JRV-6162)

EXSICCATA DE FLORA IBEROMACARONÉSICA SELECTA
Asociación de Herbarios Ibero-Macaronésicos



Núm.: 2154

Centuria XX (2015)

Astragalus alopecuroides L. subsp. *alopecuroides*

ES, Valencia: Casas Bajas (racó d'Ademús), Benarraiz.

Hábitat: matorrales secos sobre suelos margosos.

Altitud: 920 m

Coordenadas: 30T XK 50433156 (ED50)

Fecha: 19/05/2015

Legit: J. Riera & J. Fabado (JRV-7404)

EXSICCATA DE FLORA IBEROMACARONÉSICA SELECTA
Asociación de Herbarios Ibero-Macaronésicos



Núm.: 2155

Centuria XX (2015)

Stipa pennata L. subsp. *ericaulis* (Borbás) Martinovský & Skalický

ES, Teruel: Utrillas (Cuencas Mineras), Sierra de San Just.

Hábitat: pastizales vivaces y matorrales secos.

Altitud: 1420 m

Coordenadas: 30T XL 81371649 (ED50)

Fecha: 23/06/2015

Legit: J. Riera, J. Fabado & C. Torres (JRV-7496)

EXSICCATA DE FLORA IBEROMACARONÉSICA SELECTA
Asociación de Herbarios Ibero-Macaronésicos



Núm.: 2156

Centuria XX (2015)

Teucrium expassum Pau

ES, Teruel: Utrillas (Cuencas Mineras), Sierra de San Just.

Hábitat: matorrales secos sobre calizas.


Altitud: 1430 m

Coordenadas: 30T XL 82191623 (ED50)

Fecha: 23/06/2015

Legit: J. Riera, J. Fabado & C. Torres (JRV-7520)

EXSICCATA DE FLORA IBEROMACARONÉSICA SELECTA
Asociación de Herbarios Ibero-Macaronésicos



Núm.: 2157

Centuria XX (2015)

Dittrichia viscosa (L.) Greuter subsp. *revoluta* (Hoffmanns. & Link)
P.Silva & Tutin

PT, Setúbal: Sines, Monte Chãos.

Hábitat: bermas da estrada e de campos cultivados.

Altitud: 48 m

Coordenadas: 29S MC 1500; 37°57'12.6" N 8°49'25.3" W (WGS84)

Fecha: 17/09/2015

Legit & Det.: P. Arsénio

EXSICCATA DE FLORA IBEROMACARONÉSICA SELECTA
Asociación de Herbarios Ibero-Macaronésicos



Núm.: 2158

Centuria XX (2015)

Clematis flammula L.

PT, Lisboa: Tapada da Ajuda, Parque Botânico da Tapada da Ajuda.

Hábitat:


Altitud: 68 m

Coordenadas: 29S MC 8485

Fecha: 15/07/2015

Legit & Det.: A.P. Paes

EXSICCATA DE FLORA IBEROMACARONÉSICA SELECTA
Asociación de Herbarios Ibero-Macaronésicos



Núm.: 2159

Centuria XX (2015)

Santolina impressa Hoffmanns. & Link

PT, Setúbal: Alcácer do Sal, Herdade da Comporta.

Hábitat: em matos psammófilos, subnitrofilos.

Altitud: 25 m

Coordenadas: 29S NC 1846; 38°22'4.96" N 8°47'1.42" W (WGS84)

Fecha: 15/07/2015

Legit & Det.: P. Arsénio

EXSICCATA DE FLORA IBEROMACARONÉSICA SELECTA
Asociación de Herbarios Ibero-Macaronésicos



Núm.: 2160

Centuria XX (2015)

Convolvulus farinosus L.

PT, Lisboa: Tapada da Ajuda, Parque Botânico da Tapada da Ajuda.

Hábitat:

Altitud: 68 m

Coordenadas: 29S MC 8485

Fecha: 15/07/2015

Legit & Det.: A.P. Paes

EXSICCATA DE FLORA IBEROMACARONÉSICA SELECTA
Asociación de Herbarios Ibero-Macaronésicos



Núm.: 2161

Centuria XX (2015)

Cichorium endivia L.

ES, Córdoba: Guadalcazar, cerca de la escuela.

Hábitat: campo de cultivo en barbecho.

Altitud: 140 m

Coordenadas: 30S 329181E 4180903N

Fecha: 15/05/2015

Legit & Det.: M. López

EXSICCATA DE FLORA IBEROMACARONÉSICA SELECTA
Asociación de Herbarios Ibero-Macaronésicos



Núm.: 2162

Centuria XX (2015)

Ridolfia segetum (L.) Moris

ES, Córdoba: Guadalcazar, cerca de la escuela.

Hábitat: campo de cultivo en barbecho.

Altitud: 140 m

Coordenadas: 30S 329181E 4180903N

Fecha: 15/05/2015

Legit & Det.: M. López

EXSICCATA DE FLORA IBEROMACARONÉSICA SELECTA
Asociación de Herbarios Ibero-Macaronésicos



Núm.: 2163

Centuria XX (2015)

Matricaria chamomilla L.

ES, Córdoba: Guadalcazar, zona de huertos urbanos.

Hábitat: cuneta, naturalizada.

Coordenadas: 30S 328167E 4181062N

Legit & Det.: M. López

Altitud:

Fecha: 15/05/2015

EXSICCATA DE FLORA IBEROMACARONÉSICA SELECTA
Asociación de Herbarios Ibero-Macaronésicos



Núm.: 2164

Centuria XX (2015)

Pulicaria paludosa Link

ES, Córdoba: Guadalcazar, camino al parque periurbano El Hecho, finca Las Chozas de la Parrilla.

Hábitat: charca temporal artificial

Coordenadas: 30S 327434E 4178195N

Legit & Det.: M. López

Altitud:

Fecha: 15/05/2015

EXSICCATA DE FLORA IBEROMACARONÉSICA SELECTA
Asociación de Herbarios Ibero-Macaronésicos



Núm.: 2165

Centuria XX (2015)

Anemone nemorosa L.

ES, Huesca: Plan, bajo el Collado Coronas.

Hábitat: abetal.

Coordenadas: 31T BH 846153


Legit: D. Gómez

Oservaciones: JACA R299067

Altitud: 1727 m

Fecha: 07/05/2015

EXSICCATA DE FLORA IBEROMACARONÉSICA SELECTA
Asociación de Herbarios Ibero-Macaronésicos



Núm.: 2166

Centuria XX (2015)

Draba aizoides L.

ES, Huesca: Plan, Puy Alfár.

Hábitat: crestas calizas.

Coordenadas: 31T BH 831155

Legit & Det.: D. Gómez

Oservaciones: JACA R299066

Altitud: 1916 m

Fecha: 07/05/2015

EXSICCATA DE FLORA IBEROMACARONÉSICA SELECTA
Asociación de Herbarios Ibero-Macaronésicos



Núm.: 2167

Centuria XX (2015)

Lathyrus latifolius L. subsp. *latifolius* var. *ensifolius* (Bad.) Posp.

ES, Huesca: Jaca, Ascara, brazo muerto del río Aragón.

Hábitat: junto camino, ruderal-pasto.

Coordenadas: 30T XN 9114

Legit: P. Montserrat

Observaciones: JACA 337275 (= JACA R82020)

Altitud: 680 m

Fecha: 18/07/1975

EXSICCATA DE FLORA IBEROMACARONÉSICA SELECTA
Asociación de Herbarios Ibero-Macaronésicos



Núm.: 2168

Centuria XX (2015)

Melampyrum cristatum L.

ES, Huesca: Jaca, Atarés.

Hábitat: margen de quejigal con boj.

Coordenadas: 30T XN 963128

Legit: A. Campo, D. Gómez & A. Gairín

Observaciones: JACA R298967

Altitud: 1020 m

Fecha: 19/06/2015

EXSICCATA DE FLORA IBEROMACARONÉSICA SELECTA
Asociación de Herbarios Ibero-Macaronésicos



Núm.: 2169

Centuria XX (2015)

Dactyloctenium aegyptium (L.) Willd.

ES, Alicante: El Campello, Platja de Mutxavista.

Hábitat: en arenas nitrificadas.

Coordenadas: 30S YH 2653

Legit: J.C. Cristóbal

Altitud: 2 m

Fecha: 09/09/2015

EXSICCATA DE FLORA IBEROMACARONÉSICA SELECTA
Asociación de Herbarios Ibero-Macaronésicos



Núm.: 2170

Centuria XX (2015)

Salsola vermiculata L.

ES, Alicante: Sant Vicent del Raspeig, Camí del Fondo de lo Bueno.

Hábitat: margen de camino con matorral halonitrófilo.

Coordenadas: 30S YH 1650

Legit: J.C. Cristóbal

Altitud: 90 m

Fecha: 08/09/2015

EXSICCATA DE FLORA IBEROMACARONÉSICA SELECTA
Asociación de Herbarios Ibero-Macaronésicos



Núm.: 2171

Centuria XX (2015)

Chamaesyce serpens (Kunth) Small

ES, Alicante: Sant Vicent del Raspeig, campus de la Universidad de Alicante.

Hábitat: en zonas aclaradas de los céspedes.

Coordenadas: 30S YH 1751

Legit: J.C. Cristóbal

Altitud: 105 m

Fecha: 24/09/2015

EXSICCATA DE FLORA IBEROMACARONÉSICA SELECTA
Asociación de Herbarios Ibero-Macaronésicos



Núm.: 2172

Centuria XX (2015)

Chamaesyce prostrata (Aiton) Small

ES, Alicante: Sant Vicent del Raspeig, campus de la Universidad de Alicante.
Hábitat: zonas nitrófila y removidas. **Altitud:** 105 m
Coordenadas: 30S YH 1751 **Fecha:** 05/10/2015
Legit: J.C. Cristóbal

EXSICCATA DE FLORA IBEROMACARONÉSICA SELECTA
Asociación de Herbarios Ibero-Macaronésicos



Núm.: 2173

Centuria XX (2015)

Daphne oleoides Schreb.

ES, Granada: Castril, coronando Sierra Seca, hacia La Laguna.
Hábitat: matorrales de alta montaña sobre sustratos calizo-dolomíticos.
Altitud: 1950 m
Coordenadas: 30S WG 2708999386 (ED50) **Fecha:** 10/06/2015
Legit: P. Sánchez Castillo & C. Quesada

EXSICCATA DE FLORA IBEROMACARONÉSICA SELECTA
Asociación de Herbarios Ibero-Macaronésicos



Núm.: 2174

Centuria XX (2015)

Hormathophylla spinosa (L.) P. Küpfer

ES, Granada: Baza, Sierra de Baza, Prados del Rey.
Hábitat: matorral en prados de alta montaña sobre sustratos calizo-dolomíticos.
Altitud: ≈ 2000 m
Coordenadas: 30S WG 1336 **Fecha:** 10/06/2015
Legit: P. Sánchez Castillo & C. Quesada

EXSICCATA DE FLORA IBEROMACARONÉSICA SELECTA
Asociación de Herbarios Ibero-Macaronésicos



Núm.: 2175

Centuria XX (2015)

Ranunculus bullatus L.

ES, Jaén: Torre del Campo, El Berrueco.

Hábitat: restos de matorral sobre roquedos calizos, entre olivares.

Altitud: ≈ 380 m

Coordenadas: 30S VG 17416 90514 (ED50)

Fecha: 22/10/2015

Legit: P. Sánchez Castillo, C. Quesada, L. Baena & M.T. Vizoso

Observaciones: población abundante, con más de 300 individuos.

EXSICCATA DE FLORA IBEROMACARONÉSICA SELECTA
Asociación de Herbarios Ibero-Macaronésicos



Núm.: 2176

Centuria XX (2015)

Mandragora autumnalis Bertol.

ES, Jaén: Torre del Campo, carretera entre El Berrueco y La Muña.

Hábitat: taludes y restos de matorrales en los bordes de los olivares, sobre sustratos margo-calizos.

Altitud: 350-400 m

Coordenadas: 30S VG 1790 (ED50)

Fecha: 22/10/2015

Legit: P. Sánchez Castillo, C. Quesada, L. Baena & M.T. Vizoso

Observaciones: los cambios en el manejo del olivar la han hecho menos frecuente y parece haberse desplazado a los taludes.

EXSICCATA DE FLORA IBEROMACARONÉSICA SELECTA
Asociación de Herbarios Ibero-Macaronésicos



Núm.: 2177

Centuria XX (2015)

Hippocrepis ciliata Willd.

ES, Palencia: Villalaco.

Hábitat: taludes nitrificados entre matorral abierto de labiadas sobre suelo margoso, en una ladera con orientación S.

Altitud: 820 m


Coord.: 30T UM 9466

Fecha: 25/05/2007

Legit: E. Rico, L.P. Gavilán Iglesias & A. González Canalejo

Det.: E. Rico

EXSICCATA DE FLORA IBEROMACARONÉSICA SELECTA
Asociación de Herbarios Ibero-Macaronésicos



Núm.: 2178

Centuria XX (2015)

Rhus coriaria L.

ES, Valladolid: Tordesillas, Villamarciel.

Hábitat: matorral arbustivo de bordes de cultivos de cereal.

Altitud:

Coordenadas: 30T UM 4100

Fecha: 12/08/2004

Legit & Det.: F.J. Fdez. Diez

EXSICCATA DE FLORA IBEROMACARONÉSICA SELECTA
Asociación de Herbarios Ibero-Macaronésicos



Núm.: 2179

Centuria XX (2015)

Helianthemum angustatum Pomel

ES, Salamanca: San Cristóbal de la Cuesta.

Hábitat: pastos en eriales sobre margas.

Altitud: 800 m

Coordenadas: 30T TL 7846

Fecha: 14/05/2010

Legit: L. Delgado, B. López González & E. Rico (ER7985)

Det.: E. Rico

EXSICCATA DE FLORA IBEROMACARONÉSICA SELECTA
Asociación de Herbarios Ibero-Macaronésicos



Núm.: 2180

Centuria XX (2015)

Nepeta nepetella L. subsp. *aragonensis* (Lam.) Nyman

ES, Valladolid: San Miguel del Arroyo, Arroyo de Fuentes Claras.

Hábitat: junto al pueblo, pastos nitrificados y bordes de caminos sobre sustrato básico.

Altitud: 825 m

Coord.: 30T UL 7847589528 (ED50)

Fecha: 11/07/2014

Legit: D. Pinto Carrasco, J. Bobo, M. de Pedro & E. Rico (DP1520)

Det.: E. Rico

EXSICCATA DE FLORA IBEROMACARONÉSICA SELECTA
Asociación de Herbarios Ibero-Macaronésicos



Núm.: 2181

Centuria XX (2015)

Anagallis monelli L.

ES, Cádiz: carretera Vejer de la Frontera a Barbate, finca "El Abuelo", margen del Parque Natural de la Breña.

Hábitat: duna fósil.

Altitud: 28 m

Coordenadas: 36°12'24.9"N 5°56'12.1"W

Fecha: 28/04/2015

Legit: M. Arista, P.L. Ortiz, M.A. Ortiz & F.J. Salgueiro (120/15)

EXSICCATA DE FLORA IBEROMACARONÉSICA SELECTA
Asociación de Herbarios Ibero-Macaronésicos



Núm.: 2182

Centuria XX (2015)

Echium gaditanum Boiss.

ES, Cádiz: carretera de Barbate a Zahara de los Atunes, a las afueras de Zahara.

Hábitat: arenales marítimos.

Altitud: 3 m

Coordenadas: 36°08'28.8"N 5°51'12.4"W

Fecha: 28/04/2015

Legit: M. Arista, P.L. Ortiz, M.A. Ortiz & F.J. Salgueiro (121/15)

EXSICCATA DE FLORA IBEROMACARONÉSICA SELECTA
Asociación de Herbarios Ibero-Macaronésicos



Núm.: 2183

Centuria XX (2015)

Hedysarum coronarium L.

ES, Cádiz: carretera de Barbate a Zahara de los Atunes, a las afueras de Zahara.

Hábitat: arenales marítimos.


Altitud: 3 m

Coordenadas: 36°08'28.8"N 5°51'12.4"W

Fecha: 28/04/2015

Legit: M. Arista, P.L. Ortiz, M.A. Ortiz & F.J. Salgueiro (122/15)

EXSICCATA DE FLORA IBEROMACARONÉSICA SELECTA
Asociación de Herbarios Ibero-Macaronésicos



Núm.: 2184

Centuria XX (2015)

Centaurea sphaerocephala L.

ES, Cádiz: carretera de Barbate a Zahara de los Atunes, a las afueras de Zahara.
Hábitat: arenas marítimos. **Altitud:** 3 m
Coordenadas: 36°08'28.8"N 5°51'12.4"W **Fecha:** 28/04/2015
Legit: M. Arista, P.L. Ortiz, M.A. Ortiz & F.J. Salgueiro (123/15)

EXSICCATA DE FLORA IBEROMACARONÉSICA SELECTA
Asociación de Herbarios Ibero-Macaronésicos



Núm.: 2185

Centuria XX (2015)

Anthoxanthum aristatum Boiss. subsp. *aristatum*

PT, Faro: Vila do Bispo, Raposeira, Lagoa Funda.
Hábitat: **Altitud:**
Coordenadas: 29S NB 0908 **Fecha:** 09/04/2011
Legit: C. Pinto-Cruz & V. Silva
Det.: C. Pinto-Cruz

EXSICCATA DE FLORA IBEROMACARONÉSICA SELECTA
Asociación de Herbarios Ibero-Macaronésicos




Núm.: 2186

Centuria XX (2015)

Cyperus rotundus L.

PT, Évora: Évora, Bacêlo.
Hábitat: **Altitud:**
Coordenadas: 38°35'9.5"N 7°54'50.8"O **Fecha:** 01/10/2015
Legit: M. Cândido
Det.: C. Pinto-Cruz

EXSICCATA DE FLORA IBEROMACARONÉSICA SELECTA
Asociación de Herbarios Ibero-Macaronésicos



Núm.: 2187

Centuria XX (2015)

Heliotropium europaeum L.

PT, Évora: Évora, Nossa Senhora da Torega, Herdade da Mitra.

Hábitat:

Altitud:

Coordenadas: 29S NC

Fecha: 15/09/2015

Legit: M. Cândido

Det.: C. Pinto-Cruz

EXSICCATA DE FLORA IBEROMACARONÉSICA SELECTA
Asociación de Herbarios Ibero-Macaronésicos



Núm.: 2188

Centuria XX (2015)

Eryngium bourgatii Gouan

ES, Navarra: Orbaizeta, Oriongo Larreak.

Hábitat: pastos con *Brachypodium pinnatum*, *Agrostis capillaris*, *Festuca nigrescens*, *Potentilla erecta*.


Altitud: 1050 m

Coordenadas: 30T 648228 4762977 (ETRS89)

Fecha: 28/07/2015

Legit & Det.: J. Peralta

EXSICCATA DE FLORA IBEROMACARONÉSICA SELECTA
Asociación de Herbarios Ibero-Macaronésicos



Núm.: 2189

Centuria XX (2015)

Campanula scheuchzeri Vill.

ES, Navarra: Orbaizeta, Oriongo Larreak.

Hábitat: matorral de *Ulex gallii* en mosaico con pastos de *Brachypodium pinnatum*, *Agrostis capillaris*, *Festuca nigrescens*, *Potentilla erecta*. **Altitud:** 1075 m

Coordenadas: 30T 648212 4762930 (ETRS89)

Fecha: 28/07/2015

Legit & Det.: J. Peralta

EXSICCATA DE FLORA IBEROMACARONÉSICA SELECTA
Asociación de Herbarios Ibero-Macaronésicos



Núm.: 2190

Centuria XX (2015)

Fagopyrum esculentum Moench

ES, Navarra: Arguedas, Pieza del Rey.

Hábitat: cultivado.

Coordenadas: 30T 620205 4670524 (ETRS89)

Legit & Det.: J. Peralta

Altitud: 276 m

Fecha: 17/09/2015

EXSICCATA DE FLORA IBEROMACARONÉSICA SELECTA
Asociación de Herbarios Ibero-Macaronésicos



Núm.: 2191

Centuria XX (2015)

Cyperus difformis L.

ES, Navarra: Arguedas, Cuesta de los Aguilares.

Hábitat: cultivo de arroz.

Coordenadas: 30T 620429 4670496 (ETRS89)

Legit & Det.: J. Peralta

Altitud: 276 m

Fecha: 17/09/2015

EXSICCATA DE FLORA IBEROMACARONÉSICA SELECTA
Asociación de Herbarios Ibero-Macaronésicos



Núm.: 2192

Centuria XX (2015)

Symphytum officinale L.

ES, Gerona: Cerdanya, Queixans, marges del riu Segre.

Hábitat: marge de bosc de ribera.

Coordenadas: 31T DG 1140295068

Legit: N. Ibáñez, N. Montes-Moreno, D. Muñiz, N. Nualart & I. Soriano

Observaciones: Jornades de Fitoprospecció 2015

Altitud: 1054 m

Fecha: 20/07/2015

EXSICCATA DE FLORA IBEROMACARONÉSICA SELECTA
Asociación de Herbarios Ibero-Macaronésicos



Núm.: 2193

Centuria XX (2015)

Luzula nivea (L.) DC.

ES, Gerona: Cerdanya, prop de l'estació d'esquí Guils-Fontanera.

Hàbitat: marge de riu, pineda de pi negre.

Altitud: 1691 m

Coordenadas: 31T DH 0515802397

Fecha: 20/07/2015

Legit: N. Ibáñez, N. Montes-Moreno, D. Muñiz, N. Nualart & I. Soriano

Observaciones: Jornades de Fitoprospecció 2015

EXSICCATA DE FLORA IBEROMACARONÉSICA SELECTA
Asociación de Herbarios Ibero-Macaronésicos



Núm.: 2194

Centuria XX (2015)

Paronychia polygonifolia (Vill.) DC.

ES, Gerona: Cerdanya, entre Guils i Meranges, Roc Roig.

Hàbitat: marge rocós de pista forestal, prats alpins.

Altitud: 2131 m

Coordenadas: 31T DH 0179300575

Fecha: 20/07/2015

Legit: N. Ibáñez, N. Montes-Moreno, D. Muñiz, N. Nualart & I. Soriano

Observaciones: Jornades de Fitoprospecció 2015

EXSICCATA DE FLORA IBEROMACARONÉSICA SELECTA
Asociación de Herbarios Ibero-Macaronésicos



Núm.: 2195

Centuria XX (2015)

Salix salviifolia Brot.

PT, Coimbra: Coimbra, ad fl. Mundam pr. Villa Franca.

Hàbitat: in sabulosis.

Altitud: 20 m

Coord.:

Fecha: 00/05/1936

Legit: W. Rothmaler & M. Rothmaler

Det.: N. Nualart & N. Montes Moreno (oct-2015)

Observaciones: 8 y 10 mayo 1936. Localidad clásica. BC-926939

EXSICCATA DE FLORA IBEROMACARONÉSICA SELECTA
Asociación de Herbarios Ibero-Macaronésicos



Núm.: 2196

Centuria XX (2015)

Genista pumila (Debeaux & É. Rev. ex Hervier) Vierh. subsp.
pumila (= *Genista mugronensis* Vierh.)

ES, Albacete: Pozolorente, a 4 km de Casas de Juan Núñez hacia Hoya Gonzalo.

Hábitat: espartal con *G. scorpius*, *Rhamnus lycioides*..., suelos rocosos con
lajas calcáreas; exposición SE. **Altitud:** 760 m

Coordenadas: 30S XJ 258255

Fecha: 25/04/2015

Legit & Det.: A. Valdés Franzi. **Observaciones:** ejemplares en flor, frecuente.

EXSICCATA DE FLORA IBEROMACARONÉSICA SELECTA
Asociación de Herbarios Ibero-Macaronésicos



Núm.: 2197

Centuria XX (2015)

Genista pumila (Debeaux & É. Rev. ex Hervier) Vierh. subsp.
pumila (= *Genista mugronensis* Vierh.)

ES, Albacete: Alcalá del Júcar, Cañizo Marijuana.

Hábitat: matorral, en ladera soleada junto a camino.

Altitud: 708 m

Coordenadas: 30S XJ 389375

Fecha: 15/06/2014

Legit & Det.: J. Gómez Navarro

Observaciones: ejemplares en fruto, frecuente. Herb. JGN 3146

EXSICCATA DE FLORA IBEROMACARONÉSICA SELECTA
Asociación de Herbarios Ibero-Macaronésicos



Núm.: 2198

Centuria XX (2015)

Hornungia petraea (L.) Rchb. subsp. *petraea*
(= *Hutchinsia petraea* (L.) R. Br.)

ES, Albacete: Chinchilla de Montearagón, a 7 km de La Felipa hacia Chinchilla.

Hábitat: pastizales primaverales de *Trachynietalia* sobre suelos pegregoso-
calcáreos. **Altitud:** 755 m

Coordenadas: 30S XJ 107167

Fecha: 06/04/2015

Legit & Det.: A. Valdés Franzi.

Observaciones: frecuente.

EXSICCATA DE FLORA IBEROMACARONÉSICA SELECTA
Asociación de Herbarios Ibero-Macaronésicos



Núm.: 2199

Centuria XX (2015)

Ajuga iva (L.) Schreb. (= *Teucrium iva* L.)

ES, Albacete: Higueruela, a 10,5 km de Casas de Juan Núñez hacia Hoya Gonzalo, cerro de Los Castillejos.

Hábitat: romeral-enebral con *G. pumila*, *G. scorpius*, etc; suelos pedregoso-calcareos.

Altitud: 865 m

Coordenadas: 30S XJ 246201

Fecha: 25/04/2015

Legit & Det.: A. Valdés Franzi.

Observaciones: frecuente localmente.

EXSICCATA DE FLORA IBEROMACARONÉSICA SELECTA
Asociación de Herbarios Ibero-Macaronésicos



Núm.: 2200

Centuria XX (2015)

Bystropogon canariensis (L.) L'Hér.

ES, Las Palmas: Gran Canaria, Valleseco, Valsendero, Barranco del Andén.

Hábitat: nemoral en bosque mixto de castaños y laurisilva en recuperación.

Altitud: 900 m

Coordenadas: 28R DS 421021

Fecha: 18/05/2014

Legit & Det.: Á. Marrero

Observaciones: LPA 31628

EXSICCATA DE FLORA IBEROMACARONÉSICA SELECTA
Asociación de Herbarios Ibero-Macaronésicos



Núm.: 2201

Centuria XX (2015)

Veronica anagallis-aquatica L.

ES, Las Palmas: Gran Canaria, Tejeda, Llanos de La Pez y Pargana, El Garañón.

Hábitat: en torno a una charca en pinar de reforestación.


Altitud: 1670 m

Coordenadas: 28R DR 423942

Fecha: 06/07/2015

Legit & Det.: Á. Marrero (oct-2015)

EXSICCATA DE FLORA IBEROMACARONÉSICA SELECTA
Asociación de Herbarios Ibero-Macaronésicos



Núm.: 2202

Centuria XX (2015)

Polygonum aviculare L.

ES, Las Palmas: Gran Canaria, Tejeda, Llanos de La Pez y Pargana, El Garañón.


Hábitat: en torno a una charca en pinar de reforestación. **Altitud:** 1670 m

Coordenadas: 28R DR 423942

Fecha: 06/07/2015

Legit & Det.: Á. Marrero (oct-2015)

EXSICCATA DE FLORA IBEROMACARONÉSICA SELECTA
Asociación de Herbarios Ibero-Macaronésicos



Núm.: 2203

Centuria XX (2015)

Juncus inflexus L. subsp. *inflexus*

ES, Las Palmas: Gran Canaria, Tejeda, Llanos de La Pez y Pargana, El Garañón.

Hábitat: resumaderos junto al barranquillo, en zona potencial de pinar, reforestado. **Altitud:** 1670 m

Coordenadas: 28R DR 422941

Fecha: 06/07/2015

Legit & Det.: Á. Marrero (oct-2015)

EXSICCATA DE FLORA IBEROMACARONÉSICA SELECTA
Asociación de Herbarios Ibero-Macaronésicos



Núm.: 2204

Centuria XX (2015)

Illecebrum verticillatum L.

ES, Guipúzcoa: Hondarribia, Martitxerreka.

Hábitat: pequeños esfagnales y zonas higroturbosas sobre areníscas silíceas.

Altitud: 50 m


Coord.: 30T 593000 4780000

Fecha: 17/07/2015

Legit: L. Oreja & J. Garmendia

Det.: L. Oreja

EXSICCATA DE FLORA IBEROMACARONÉSICA SELECTA
Asociación de Herbarios Ibero-Macaronésicos



Núm.: 2205

Centuria XX (2015)

Eragrostis minor Host

ES, Álava: Lantarón, Fontecha. Los Cañales.

Hábitat: tierra de cultivo en barbecho sobre suelos arenosos. **Altitud:** 472 m

Coordenadas: 30T 496000 4731000

Fecha: 25/08/2015

Legit: J. Garmendia, M. Arrieta, M. Etxeberria & L. Zabala

Det.: J. Garmendia

EXSICCATA DE FLORA IBEROMACARONÉSICA SELECTA
Asociación de Herbarios Ibero-Macaronésicos



Núm.: 2206

Centuria XX (2015)

Asplenium scolopendrium L.

ES, Guipúzcoa: Donostia-San Sebastián, Barrio Zorroagaina. Camino Azerileku.

Hábitat: bosque mixto.

Altitud: 41 m

Coordenadas: 30T 583860 4794980

Fecha: 11/08/2015

Legit & Det.: Y. García Mendizabal

EXSICCATA DE FLORA IBEROMACARONÉSICA SELECTA
Asociación de Herbarios Ibero-Macaronésicos



Núm.: 2207

Centuria XX (2015)

Erigeron canadensis L.

ES, Álava: Lantarón, Fontecha. Los Cañales.

Hábitat: tierra de cultivo en barbecho sobre suelos arenosos. **Altitud:** 472 m

Coordenadas: 30T 496000 4731000

Fecha: 25/08/2015

Legit: J. Garmendia, M. Arrieta, M. Etxeberria & L. Zabala

Det.: J. Garmendia

EXSICCATA DE FLORA IBEROMACARONÉSICA SELECTA
Asociación de Herbarios Ibero-Macaronésicos



Núm.: 2208

Centuria XX (2015)

Macrosyringion longiflorum (Lam) Rothm.

ES, León: San Emiliano, Puente Orugo, CL-626.

Hábitat: pastizal vivaz calcícola del *Arenario cantabricae-Festucetum hystricis*.

Altitud: 1168 m

Coord.: 30T 255315 4759538

Fecha: 29/07/2015

Legit: J.I. Felpele & O. Uría

Det.: J.I. Felpele

Observaciones: JBAG 7047

EXSICCATA DE FLORA IBEROMACARONÉSICA SELECTA
Asociación de Herbarios Ibero-Macaronésicos



Núm.: 2209

Centuria XX (2015)

Senecio doria L. subsp. *legionensis* (Lange) Chater

ES, León: Cubillas de Arbas, subiendo al túnel de Alceo.

Hábitat: surgencias carbonatadas sobre matorral de *Genista occidentalis*.

Altitud: 1417 m

Coord.: 30T 269536 4755175

Fecha: 05/08/2015

Legit: A. Bueno, R. Capín & O. Uría

Det.: A. Bueno

Observaciones: JBAG 7048

EXSICCATA DE FLORA IBEROMACARONÉSICA SELECTA
Asociación de Herbarios Ibero-Macaronésicos



Núm.: 2210

Centuria XX (2015)

Parnassia palustris L.

ES, León: Cubillas de Arbas, subiendo al túnel de Alceo.

Hábitat: surgencias carbonatadas sobre matorral de *Genista occidentalis*.

Altitud: 1417 m

Coord.: 30T 269536 4755175


Fecha: 05/08/2015

Legit: A. Bueno, R. Capín & O. Uría

Det.: A. Bueno

Observaciones: JBAG 7049

EXSICCATA DE FLORA IBEROMACARONÉSICA SELECTA
Asociación de Herbarios Ibero-Macaronésicos



Núm.: 2211

Centuria XX (2015)

Santolina semidentata Hoffmanns. & Link

ES, León: Aralla, carretera Aralla de Luna.

Hábitat: rebollar del *Linario triornithophorae*- *Quercetum pyrenaicae*.

Altitud: 1176 m

Coord.: 30T 267033 4754091

Fecha: 05/08/2015

Legit: A. Bueno, R. Capín & O. Uría

Det.: L. Carlón

Observaciones: JBAG 7050

EXSICCATA DE FLORA IBEROMACARONÉSICA SELECTA
Asociación de Herbarios Ibero-Macaronésicos



Núm.: 2212

Centuria XX (2015)

Linum carratracense (Rivas Goday & Rivas Mart.) Mart. Labarga & Muñoz Garm.

ES, Málaga: Carratraca, Sierra de Carratraca, carretera a Álora.

Hábitat: peridotitas, barrancos en solana con pinar de *Pinus pinaster* y *Pinus pinea*, repoblado.

Altitud: 620 m

Coord.: 30S UF 4079 (ED50)

Fecha: 01/06/2009

Legit: J.M. Martínez Labarga & excursión AHIM (14144-12/2009-06-01JML)

Det.: J.M. Martínez Labarga

EXSICCATA DE FLORA IBEROMACARONÉSICA SELECTA
Asociación de Herbarios Ibero-Macaronésicos



Núm.: 2213

Centuria XX (2015)

Veronica praecoë All.

ES, Guadalajara: Fuentenovilla, laderas del Monte de Tres Cerros, sobre el arroyo de Torrejón.

Hábitat: orientación SE, arcilloso calizo, en encinar.

Altitud: 700 m

Coordenadas: 30T VK 9069

Fecha: 21/04/2013

Legit & Det.: J.M. Martínez Labarga (17961-28/2013-04-21JML)

EXSICCATA DE FLORA IBEROMACARONÉSICA SELECTA
Asociación de Herbarios Ibero-Macaronésicos



Núm.: 2214

Centuria XX (2015)

Myosotis ramosissima Rochel in Schult. subsp. *ramosissima*

ES, Guadalajara: Fuentenovilla, laderas del Monte de Tres Cerros, sobre el arroyo de Torrejón.

Hábitat: orientación SE, arcilloso calizo, en encinar.

Altitud: 700 m

Coordenadas: 30T VK 9069

Fecha: 21/04/2013

Legit & Det.: J.M. Martínez Labarga (17962-29/2013-04-21JML)

EXSICCATA DE FLORA IBEROMACARONÉSICA SELECTA
Asociación de Herbarios Ibero-Macaronésicos



Núm.: 2215

Centuria XX (2015)

Crepis alpina L.

ES, Madrid: San Fernando de Henares, Quintana, vertientes al río Jarama, campos al sur de la urbanización "Los Berrocales del Jarama".

Hábitat: arcillas verdes, en vaguada con pastizal-herbazal.

Altitud: 600 m


Coord.: 30T VK 5680

Fecha: 18/05/2013

Legit: J.M. Martínez Labarga, D. Sánchez-Mata, J. Grijalbo, E. Luengo & al.

Det.: J.M. Martínez Labarga (18422-75/2013-05-18JML)

EXSICCATA DE FLORA IBEROMACARONÉSICA SELECTA
Asociación de Herbarios Ibero-Macaronésicos



Núm.: 2163

Centuria XX (2015)

Matricaria chamomilla L.

ES, Córdoba: Guadalcazar, zona de huertos urbanos.

Hábitat: cuneta, naturalizada.

Coordenadas: 30S 328167E 4181062N

Legit & Det.: M. López

Altitud:

Fecha: 15/05/2015